

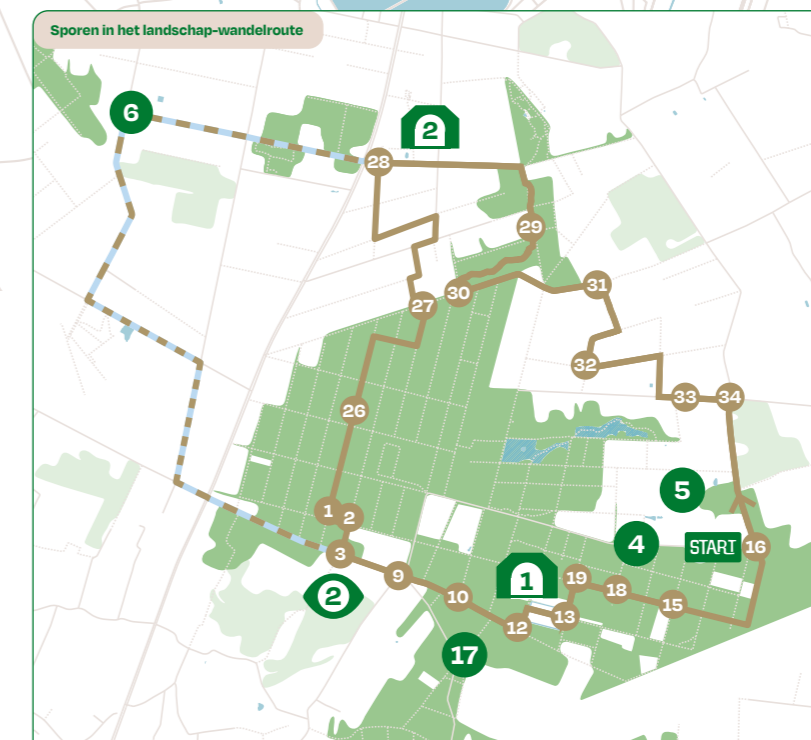
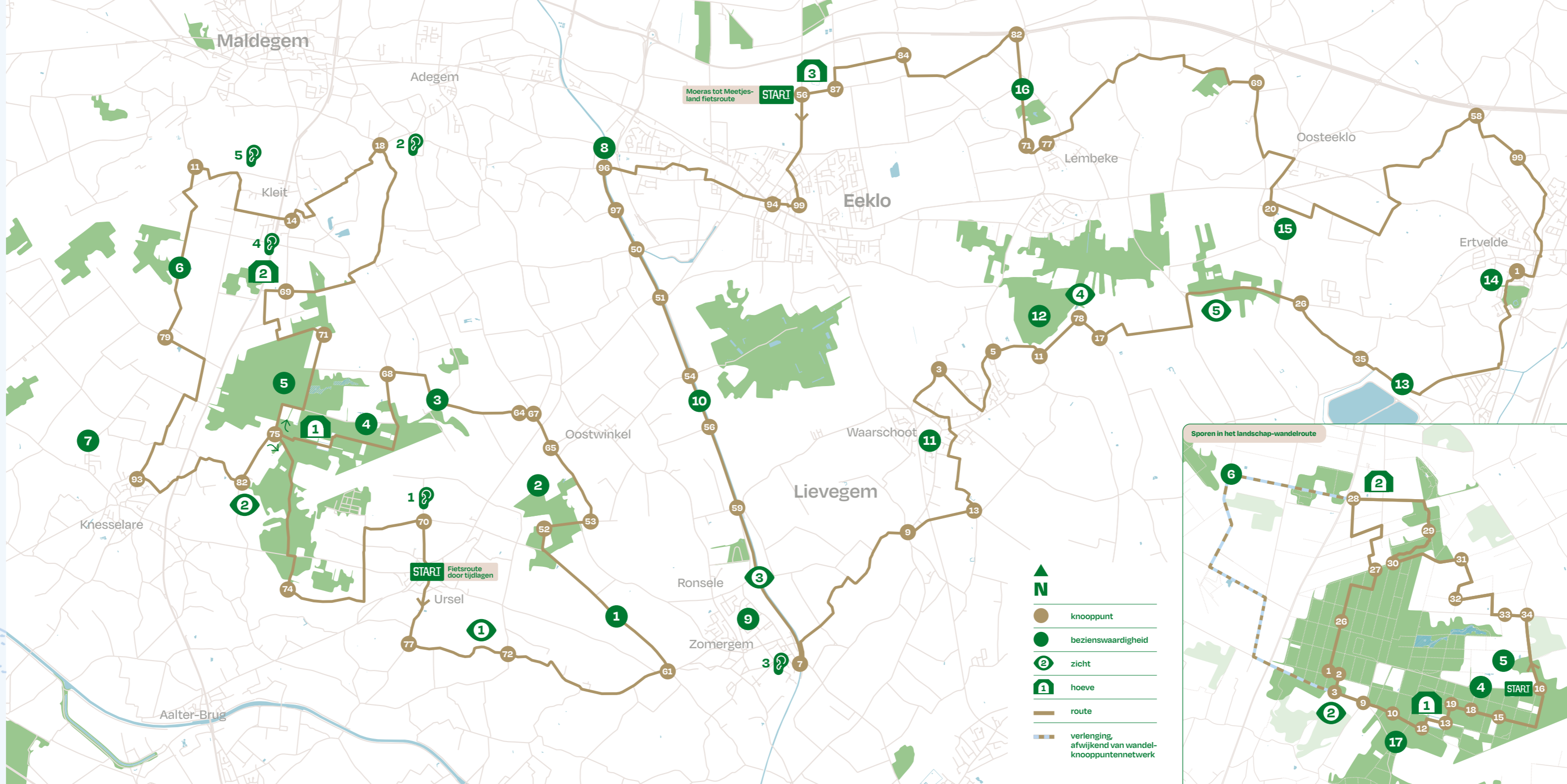
Stap op de fiets of trek je wandelschoenen aan en ontdek het landschap van **Woeste Hoogten**, waar verleden en heden samenkomen.

Woeste Hoogten neemt je mee in de ontginningsgeschiedenis van het Meetjesland. Op tal van plaatsen vind je sporen terug van menselijke activiteit. Twee fietsroutes en een wandelroute voeren je langs zichtbare en verborgen sporen van deze geschiedenis.

Beleef de regio op een actieve en inspirerende manier!



Dit project werd mogelijk gemaakt met de steun van het Europees Landbouwfonds voor Plattelandsontwikkeling. Europese investering in zijn platteland.



# Woeste Hoogten

Fiets- en wandelroutes langs het verhaal van een landschap



# Fietsroute 48 km door tijdlagen

Een fietstocht van 48 km rond én over een cuesta: een kilometerslange heuvelrug die hier miljoenen jaren geleden is ontstaan.

Urseldorp, Aalter  Parking Eekloseweg 6, Aalter

**START** Je start aan de **Sint-Medarduskerk in Ursel**. Vanuit Ursel begonnen mensen in de Romeinse tijd de streek te ontginnen.

**1** Bij de **Berkenkapel** zijn sporen van grafheuvels uit de Bronstijd gevonden.

**1** Wat is een cuesta en hoe ontstaat ze? Verneem het al klimmend op de **Bauwerwaan**, het hoogste punt van je fietstocht.

**2** In het **Keigathos** vond de prehistorische mens vuursteen om werktuigen te maken.

**3** De **Prinsenvelddreef** herinnert aan duizenden jaren land- en bosbouw.

**4** Het **Drongengoedbos** met zijn rechte dreven is de erfenis van een ondernemende abt.

**1** De **Drongengoedhoeve**: 280 jaar oud, maar geworteld in de middeleeuwen.


**5** Het **Maldegemveld** getuigt van het woeste landschap van weleer.

**2** **Papinglohoeve**: In de middeleeuwen werd de streek in cultuur gebracht vanuit grote ontginningshoeven – zoals de Papinglohoeve.

**6** **Groot Burkelhof**: hoe de arme bodem zelfs een rijke abdij klein kreeg.

**7** **Hoeve Prinsenhof**: Nog vóór de abdijen probeerde ook de adel het Meetjesland te ontginnen. Onder meer vanuit het Prinsenhof.

**2** Het verleden leeft door in straatnamen – zoals de **Westvoordestraat**.



**1** Berkenkapel



**2** Westvoordestraat



De inmiddels verdwenen bakstenen 'oude hofstede' van de Norbertijnerabdij van Drongen en omgeving, zoals in de 16de eeuw

▶ Volg deze route met de ErfgoedApp

# Moeras tot Meetjesland- fietsroute 60 km

Deze fietstocht van 60 km neemt je mee langs kanalen en grachtjes die soms teruggaan tot de middeleeuwen. Ze zijn gegraven om moerassige gronden af te wateren en om turf en wol te vervoeren – eeuwenlang dé uitvoerproducten van deze streek.

 Provinciaal Streekcentrum Huysmanhoeve, Bus 1, Eeklo

**START** **3** Je route begint en eindigt bij de **Huysmanhoeve**. Van hieruit werd het Meetjesland in cultuur gebracht. Nu zie je op een projectietafel hoe het landschap in de loop der jaren veranderd is.

**8** Over een zandrug uit de ijstijd fiets je naar **Raverschoot**: een plek die nauw verbonden is met een middeleeuwse moordpartij...

**10** Het **kanaal van Schipdonk** is gegraven in de bedding van de Lieve, een kanaal uit de 13<sup>e</sup> eeuw.

**9** **Zomergem** ontstond op een miljoenen jaren oude heuvelrug.

**3** Fiets langs een bewaard gebleven stuk van de **Lieve**, het oudste kanaal van Europa.

**11** **Waarschoot** lag ooit midden in het moeras. In de middeleeuwen werd daar turf gestoken en zout gewonnen.

**12** Het **Bellebargiebos** dankt zijn naam aan de 'bargiën': platte trekschuiten voor hout en turf.

**4** **Bevende Hazelaar** De omgeving vertelt een verhaal van heide, moeras en oude wegen, men worstelde met woeste grond.

**5** De **Antwerpse Heirweg**: middeleeuwse snelweg over een prehistorische zandrug.

**13** De **Burggravenstroom** is smal en ondiep, maar voor 'bargiën' was dat voldoende om turf te vervoeren.

**14** De **Hoge Wal** in Ertvelde is een van de best bewaarde mottes van Vlaanderen.

**15** De **abdij van Oosteeklo** was nauw verbonden met de middeleeuwse ontginning van de woeste gronden.

**16** De **kasteeldreef van Aveschoot**. Die leidt naar een domein dat teruggaat tot de middeleeuwen.



**3** Lieve



**4** Bevende Hazelaar




De Huysmanhoeve of het Groot Goed met de dubbele omwalling, zoals in 1300

▶ Volg deze route met de ErfgoedApp

# Sporen in het Landschap- wandelaroute 11,5 km

Deze wandeltocht van 11,5 km (of 13,5 km, als je kiest voor de langere versie die even het knooppuntennetwerk verlaat) brengt je door en rond het Drongengoedbos. Ontdek de verrassende geschiedenis van het grootste bos van Oost- en West-Vlaanderen.

Drongengoedweg 11, Aalter  Krakeelparking

**START** **5** Door de drassige bodem kan je op het **Maldegemveld** nauwelijks aan landbouw doen. Toch is het ooit geprobeerd.

**2** In de middeleeuwen werd de streek in cultuur gebracht vanuit grote ontginningshoeven – zoals de **Papinglohoeve**.

**6** Het **Groot Burkelhof** dateert uit de 17<sup>e</sup> eeuw, maar gaat terug op een middeleeuwse abdijhoeve.

**2** Het verleden leeft door in straatnamen – zoals de **Westvoordestraat**.

**17** Abt De Stoop plantte in de 18<sup>e</sup> eeuw bossen aan in het Drongengoed en legde rechte dreven aan, zoals de **Bouwdreef**. Hun namen verwijzen naar de toen zichtbare torens in de omgeving, zoals die van Maldegem en Brugge.

**1** Verscholen in het Drongengoedbos ligt de **Drongengoedhoeve**. Samen vormen ze het levenswerk van een 18de-eeuwse abt.

**4** Het **Drongengoedbos** wordt doorkruist door rechte dreven. Hun namen vertellen hoe het bos hier gekomen is.



**5** Antwerpse Heirweg



De Papinglohoeve, zoals in 1567

**2**

**Luister onderweg naar de**

**Woeste Hoogten Podcast**

**1** Dal Wagenmakersbeek



**2** Watertoren Kleit



**3** Zomergem-Boven



**4** Papinglo



**5** Drongengoedbos



▶

▶

▶

▶